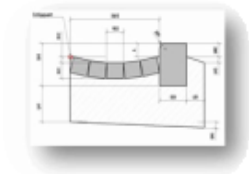


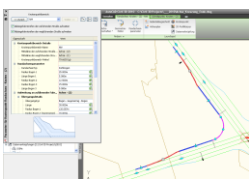
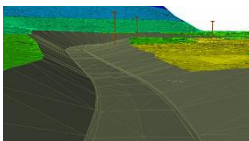
AutoCAD Civil 3D Updateseminar

In diesem Seminar vermitteln wir Ihnen die Neuerungen der letzten Versionen und geben Ihnen wichtige Workflows mit auf den Weg, so dass Sie mit AutoCAD Civil 3D besonders effektiv planen können. Wir zeigen Ihnen, wie Sie Ihre Projekte professionell und mit Weitblick organisieren und die Verbesserungen beim Einsatz von neuen intelligenten Objekten und dem neuen DACH-Country-Kit.

1 Tag voller Neuigkeiten

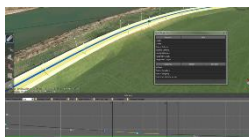


- 01 Programmoberfläche, Einstellungen und Vorlagen
- 02 Kompatibilität zwischen den Versionen
- 03 Verbesserungen im neuen Country Kit
(Neue Stile für Schnitte, DGM, Kanal, etc.)
- 04 Druckleitungen
- 05 Vermessungsdatenbank und Abfragen
- 06 Verbesserungen DGM-Bearbeitung
- 07 Tipps & Tricks Punktebearbeitung
- 08 Verbesserungen beim 3D-Profilkörper
- 10 Neue Querschnittbestandteile
- 11 Überarbeitungen in der DACH-Extension
- 12 Neue Module in der Suite
- 13 Autodesk 360 Module
- 14 Point-Cloud
- 15 Stile Manager



Weitere mögliche Themen

- ISYBAU-XML-Import und -Export
- Mengenermittlungsmanager
- Sichtbarkeitsüberprüfungen im Straßenbau
- Neue Funktionen MAP 3D
- Productivity-Tools



Mögliche Themen aus AutoCAD

- Benutzerkoordinatensystem (BKS) und Ansichtsfenster
- PDF, Bilder und OLE (z.B. Excel-Tabelle) referenzieren
- Parametrik
- Assoziative Anordnung - Symbollinien
- Live-Karten

Anfragen an:
Werner Reinhardt
team@planify.de
0821-449 749 02
Partner von



Zielgruppe

Tiefbauer
Vermesser
Abrechner
Kanalplaner
Landschaftsplaner
Wasserbauer
Straßenplaner

Vorkenntnisse

AutoCAD
Grundkenntnisse
Windows-
Grundkenntnisse

Dauer

1 Tag

Ort

Am Mittleren Moos 48
86167 Augsburg

Bitte sprechen Sie uns
auch auf unsere
Themenschulungen und
Individualschulungen bei
uns oder bei Ihnen vor
Ort an.