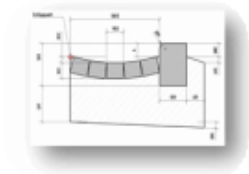


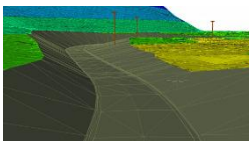
# AutoCAD Civil 3D Updateseminar

In diesem Seminar vermitteln wir Ihnen die Neuerungen der letzten Versionen und geben Ihnen wichtige Workflows mit auf den Weg, so dass Sie mit AutoCAD Civil 3D besonders effektiv planen können. Wir zeigen Ihnen, wie Sie Ihre Projekte professionell und mit Weitblick organisieren und die Verbesserungen beim Einsatz von neuen intelligenten Objekten und dem neuen DACH-Country-Kit.

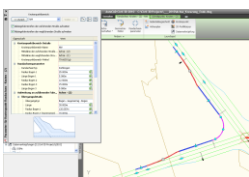
## 1 Tag voller Neuigkeiten



- 01 Programmoberfläche, Einstellungen und Vorlagen
- 02 Kompatibilität zwischen den Versionen
- 03 Verbesserungen im neuen Country Kit  
(Neue Stile für Schnitte, DGM, Kanal, etc.)
- 04 Druckleitungen
- 05 Vermessungsdatenbank und Abfragen
- 06 Verbesserungen DGM-Bearbeitung
- 07 Tipps & Tricks Punktebearbeitung
- 08 Verbesserungen beim 3D-Profilkörper
- 10 Neue Querschnittbestandteile
- 11 Überarbeitungen in der DACH-Extension
- 12 Neue Module in der Suite
- 13 Autodesk 360 Module
- 14 Point-Cloud
- 15 Stile Manager

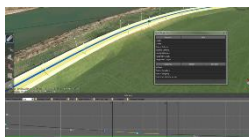


## Weitere mögliche Themen



- ISYBAU-XML-Import und -Export
- Mengenermittlungsmanager
- Sichtbarkeitsüberprüfungen im Straßenbau
- Neue Funktionen MAP 3D
- Productivity-Tools

## Mögliche Themen aus AutoCAD



- Benutzerkoordinatensystem (BKS) und Ansichtsfenster
- PDF, Bilder und OLE (z.B. Excel-Tabelle) referenzieren
- Parametrik
- Assoziative Anordnung - Symbollinien
- Live-Karten

Anfragen an:  
Werner Reinhardt  
[team@planify.de](mailto:team@planify.de)  
0821-449 749 02  
Partner von



### Zielgruppe

Tiefbauer  
Vermesser  
Abrechner  
Kanalplaner  
Landschaftsplaner  
Wasserbauer  
Straßenplaner

### Vorkenntnisse

AutoCAD  
Grundkenntnisse  
Windows-  
Grundkenntnisse

### Dauer

1 Tag

### Ort

Am Mittleren Moos 48  
86167 Augsburg

Bitte sprechen Sie uns  
auch auf unsere  
Themenschulungen und  
Individualschulungen bei  
uns oder bei Ihnen vor  
Ort an.